

Buruxkak
N° 19

Culture
Patrimoine
Senpere

**Chemins et sentiers
de
St Pée sur Nivelles**

**Senpereko bideak
eta xendrak**

Chemins et sentiers de Saint-Pée-sur-Nivelle

Les associations « Oinez » et « Culture et Patrimoine Senpere » vous proposent près de deux cents kilomètres de randonnées faciles ou de moyenne difficulté qui partent toutes de Saint Pée.

La commune au centre d'un vaste patrimoine forestier est idéalement placée sur le piémont pyrénéen. Les courbes délicates des collines couvertes de prairies et les bois de chênes et de hêtres parcourus de nombreux ruisseaux, se mêlent aux champs de fougères sauvages dont les couleurs rythment les saisons. La richesse de la flore, la sérénité des troupeaux de brebis, la curiosité des ânes et la liberté des chevaux sur les sommets s'ajoutent à la récompense sans cesse renouvelée de points de vue éblouissants. Les teintes changeantes de l'océan, les landes au delà de Bayonne, les premiers contreforts rocheux des Pyrénées et les villages paisibles sous la garde de leurs clochers sont source d'émerveillements toujours renouvelés.

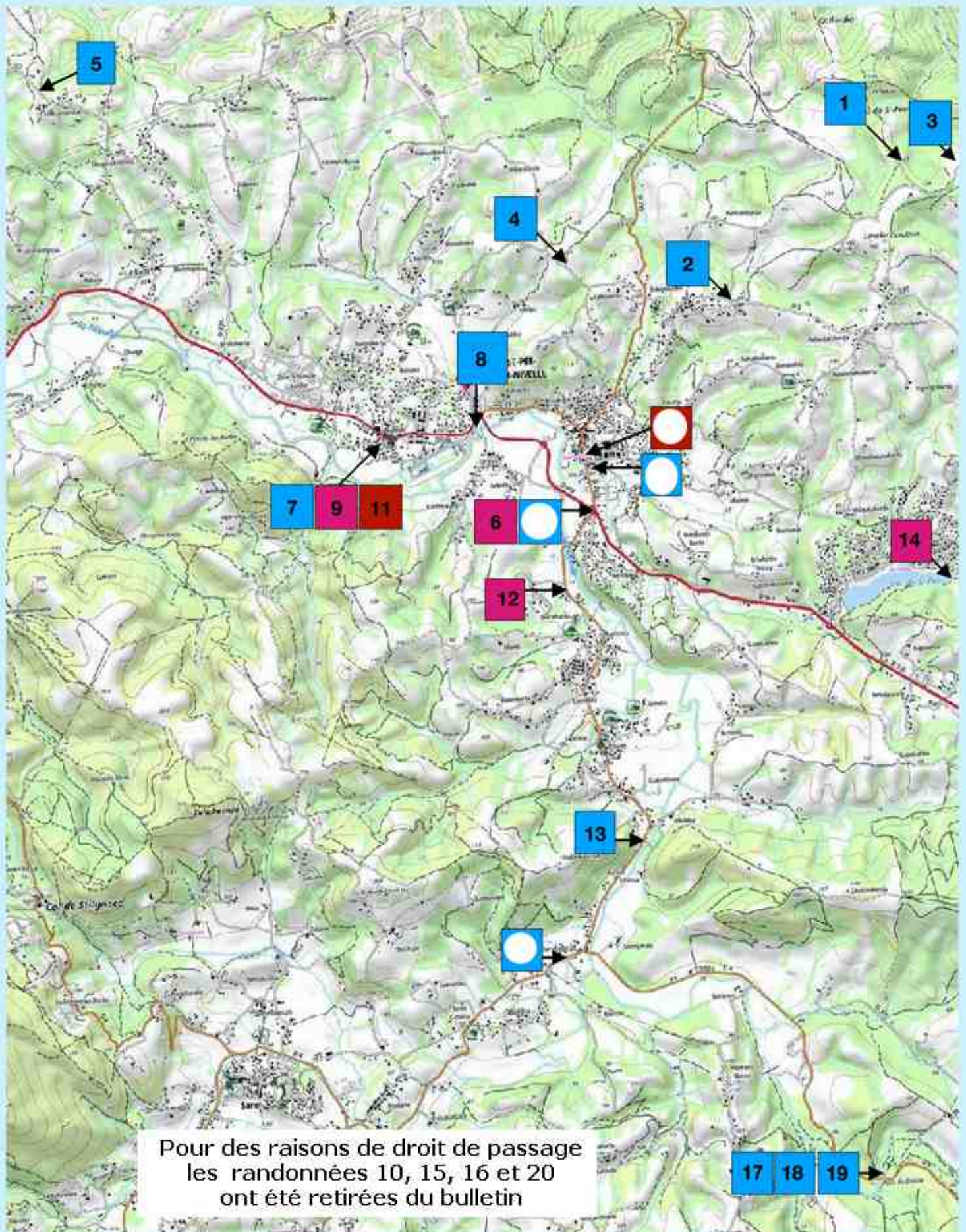
Pensez à prendre des chaussures de marche et des bâtons car certains passages peuvent être glissants après la pluie. Les parcours ombragés sont signalés, mais emporter de quoi se désaltérer est une bonne précaution.

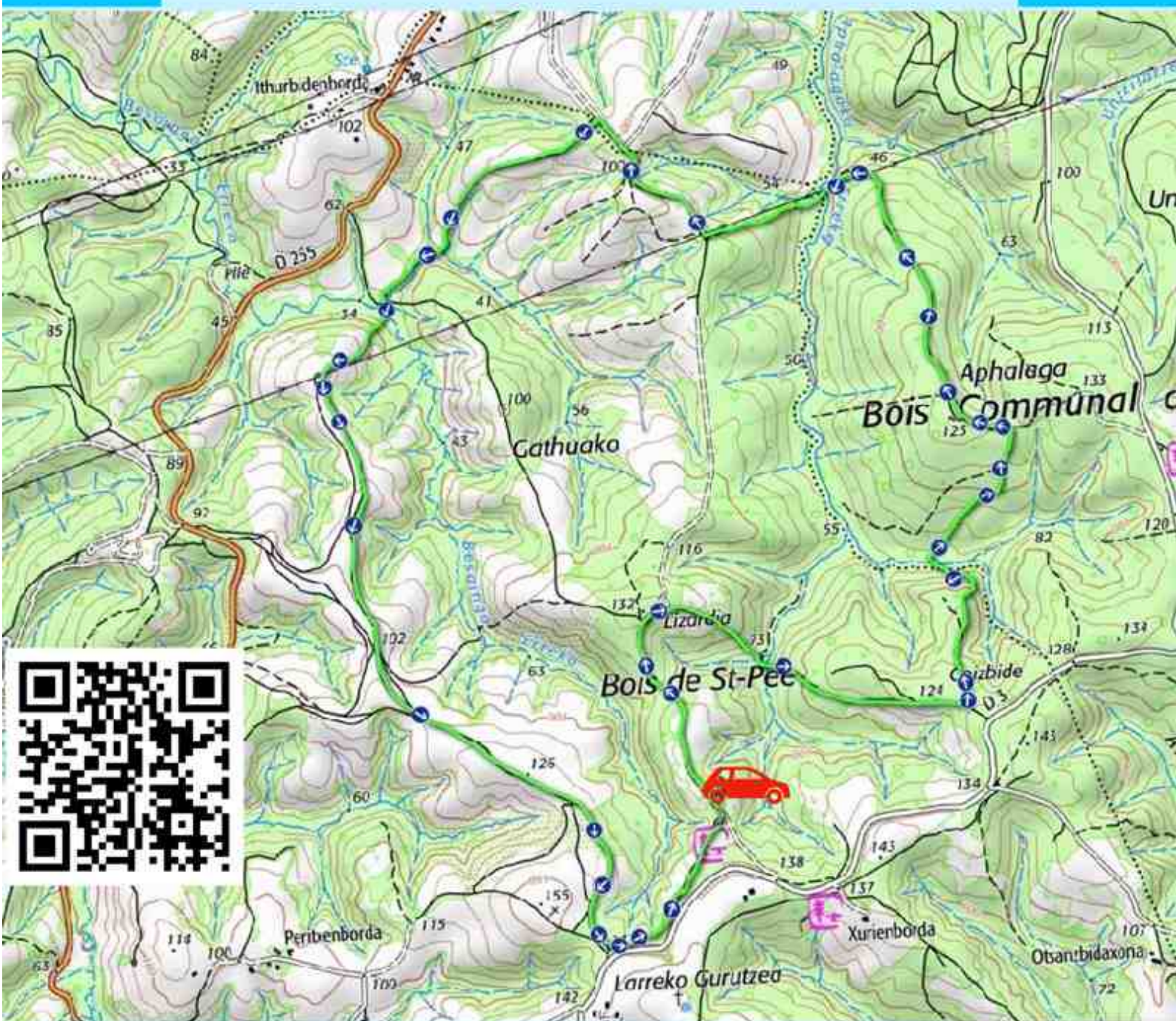
La carte ci-contre donne les points de départ de vingt parcours. Chacun d'eux fait l'objet d'une fiche avec les coordonnées GPS du point de départ, un QR code noir pour charger le tracé et un QR code rouge pour l'itinéraire véhicule sur votre mobile, la longueur de la marche et le dénivelé.

Une brève description complète les informations.

Nous vous souhaitons de très bons moments en famille ou entre amis.

Carte générale des randonnées





Distance : 9 km

Dénivelé : 250 m

Point de départ : La cabane des chasseurs

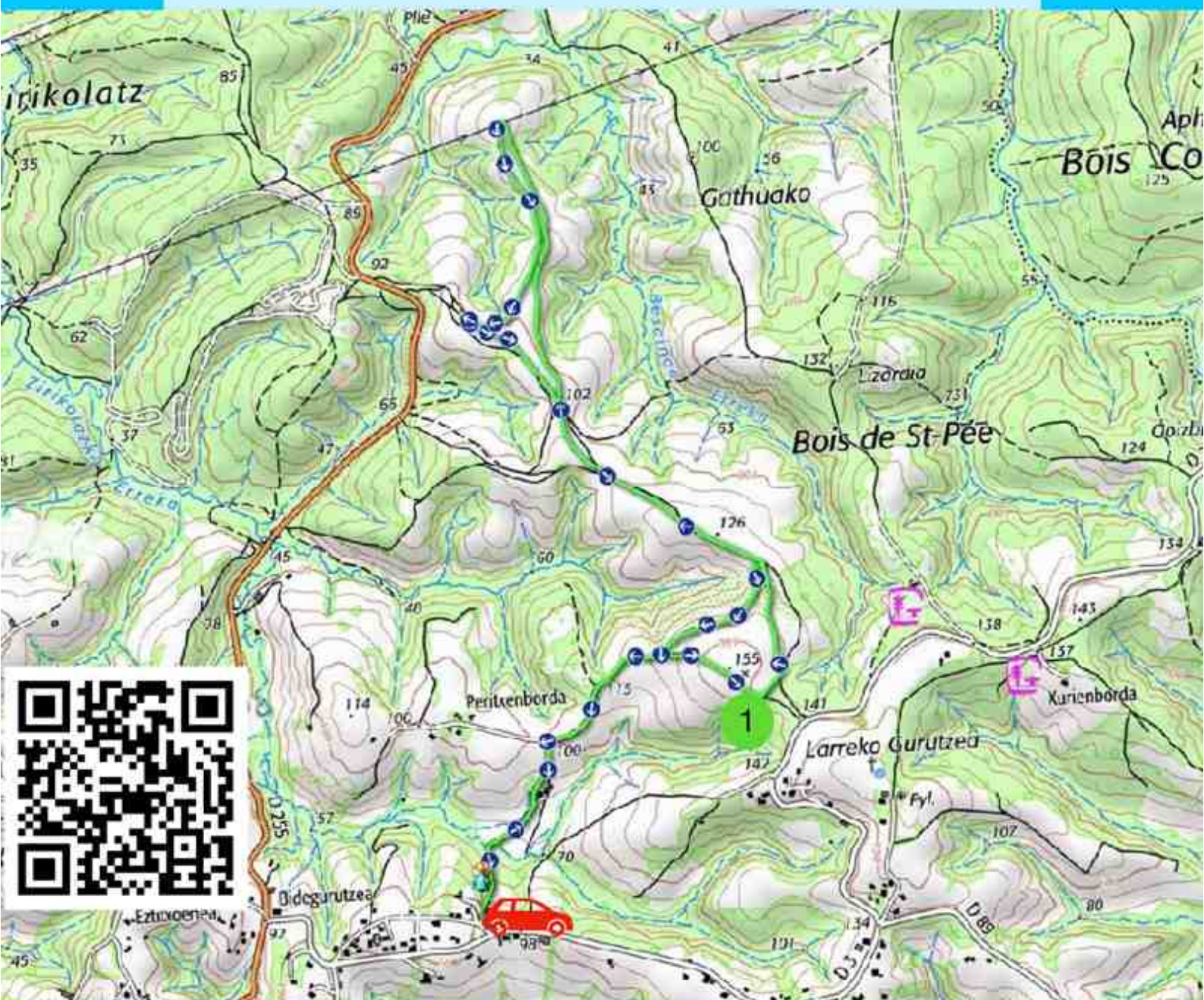
Coordonnées GPS : 43.37405, -1.52133



Depuis la D3, prendre la piste sur 200m pour atteindre la cabane des chasseurs.
Randonnée ombragée.



itinéraire



Distance : 7 km

Dénivelé : 140 m

Point de départ : angle D3 impasse de Teilaria

Coordonnées GPS : 43.365230, -1.537052

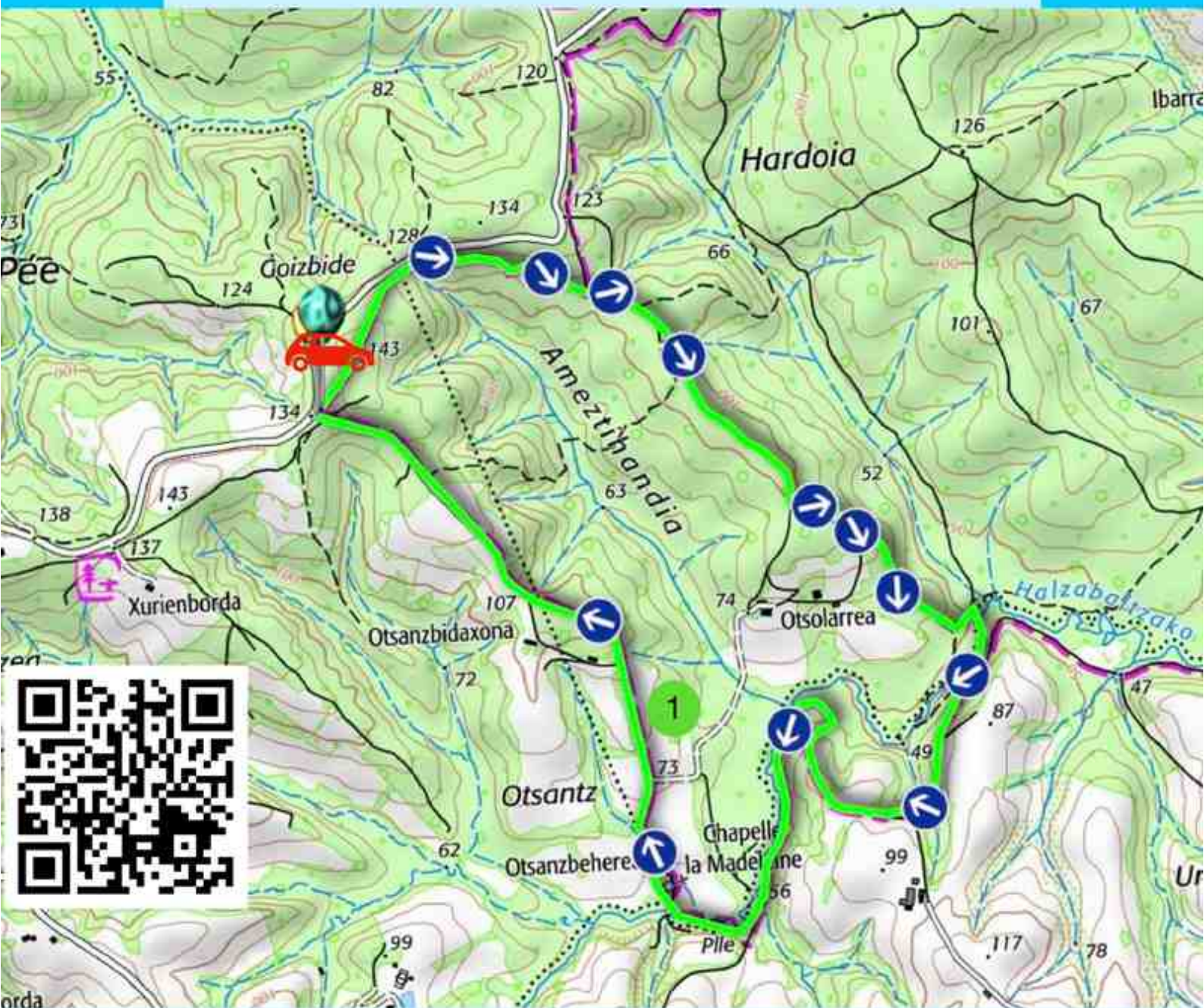


Il est conseillé de garer son véhicule près de la D3, à proximité de l'abribus. Randonnée offrant des vues à 360°.



itinéraire





Distance : 6 km

Dénivelé : 100 m

Point de départ : Angle D3/Bidachunako bidea

Coordonnées GPS : 43.37508, -1.51126



Une chapelle perdue au fond du bois de St Pée. Avant la chapelle, 2 barrières barrent la piste; le passage des piétons est autorisé.



itinéraire





Distance : 6 km

Dénivelé : 140 m

Point de départ : la croix de Mikenborda


Coordonnées GPS : 43.36793, -1.55201



itinéraire



En venant de Saint Pée, sur la route de Mikenborda, une croix blanche sur la colline à droite vous offre une superbe vue panoramique à 360 degrés. Prendre le chemin qui descend jusqu'au pont de dalles de pierre, et longer le ruisseau. Remonter au droit de la ligne HT. En haut de la boucle, redescendre sur la piste de cross au droit d'une barrière.



Distance : 5 km

Dénivelé : 100 m

Point de départ : D307- lieu-dit Marmantzua

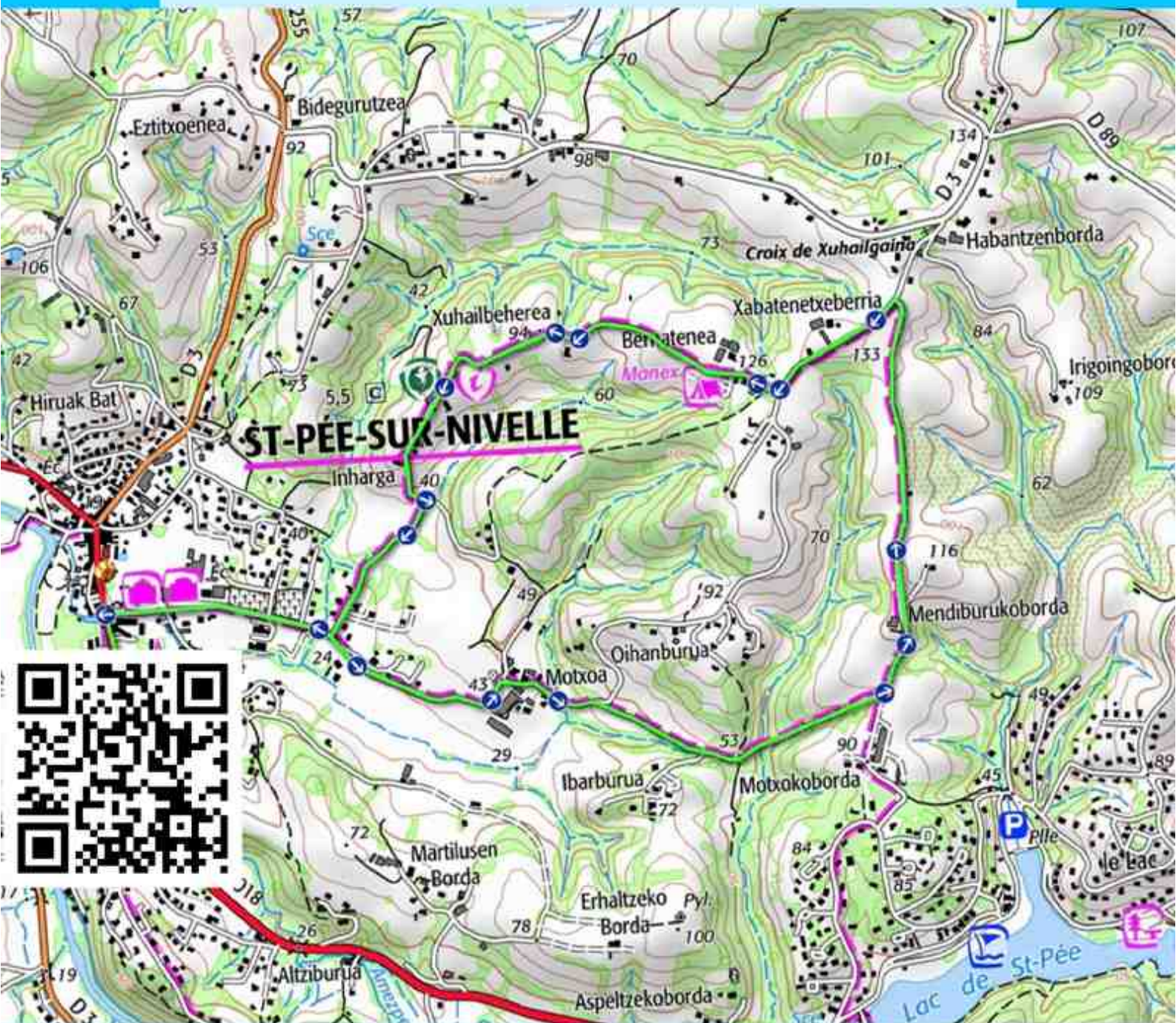
Coordonnées GPS : 43.38012, -1.60176



Randonnée agréable en été.
Chemins boueux par temps
de pluie.



itinéraire



Distance : 6,2 km

Dénivelé : 110 m

Point de départ : Parking covoiturage (Netto)

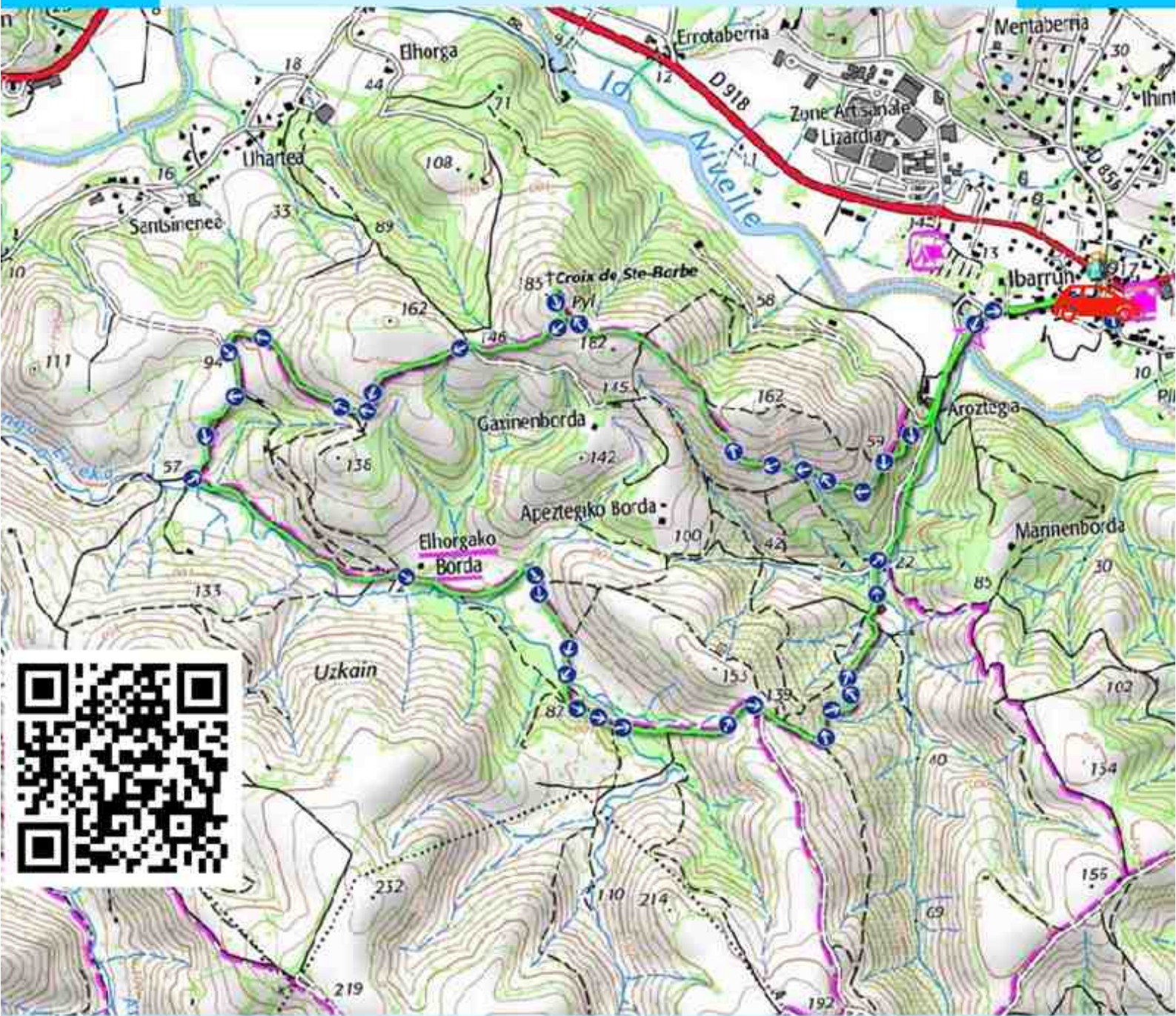
Coordonnées GPS : 43.35205, -1.54969



itinéraire



Depuis le parking Netto, revenir vers le centre et prendre la route du cimetière. Parcours accessible par tous les temps.



Distance : 8 km

Dénivelé : 280 m

Point de départ : Fronton d'Ibarron

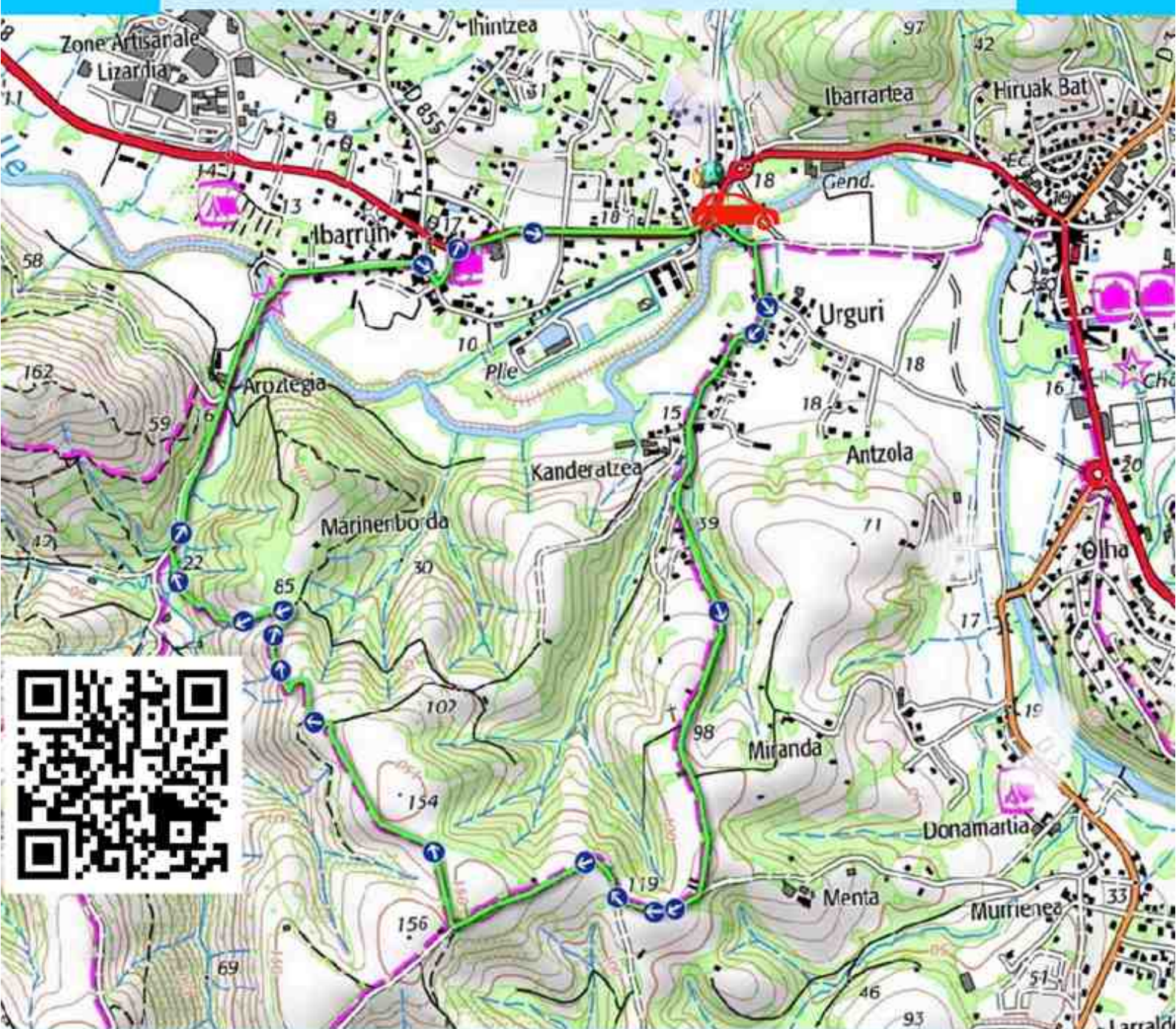
Coordonnées GPS : 43.35533, -1.56937



Laisser son véhicule sur le parking du fronton et prendre le chemin d'Aroztegia. Après la traversée du pont de la vierge, le chemin monte à droite vers la croix Ste Barbe. L'itinéraire est assez ombragé et praticable par tous temps.



itinéraire



Distance : 6 km

Dénivelé : 135 m

Point de départ : Pont d'Urguri

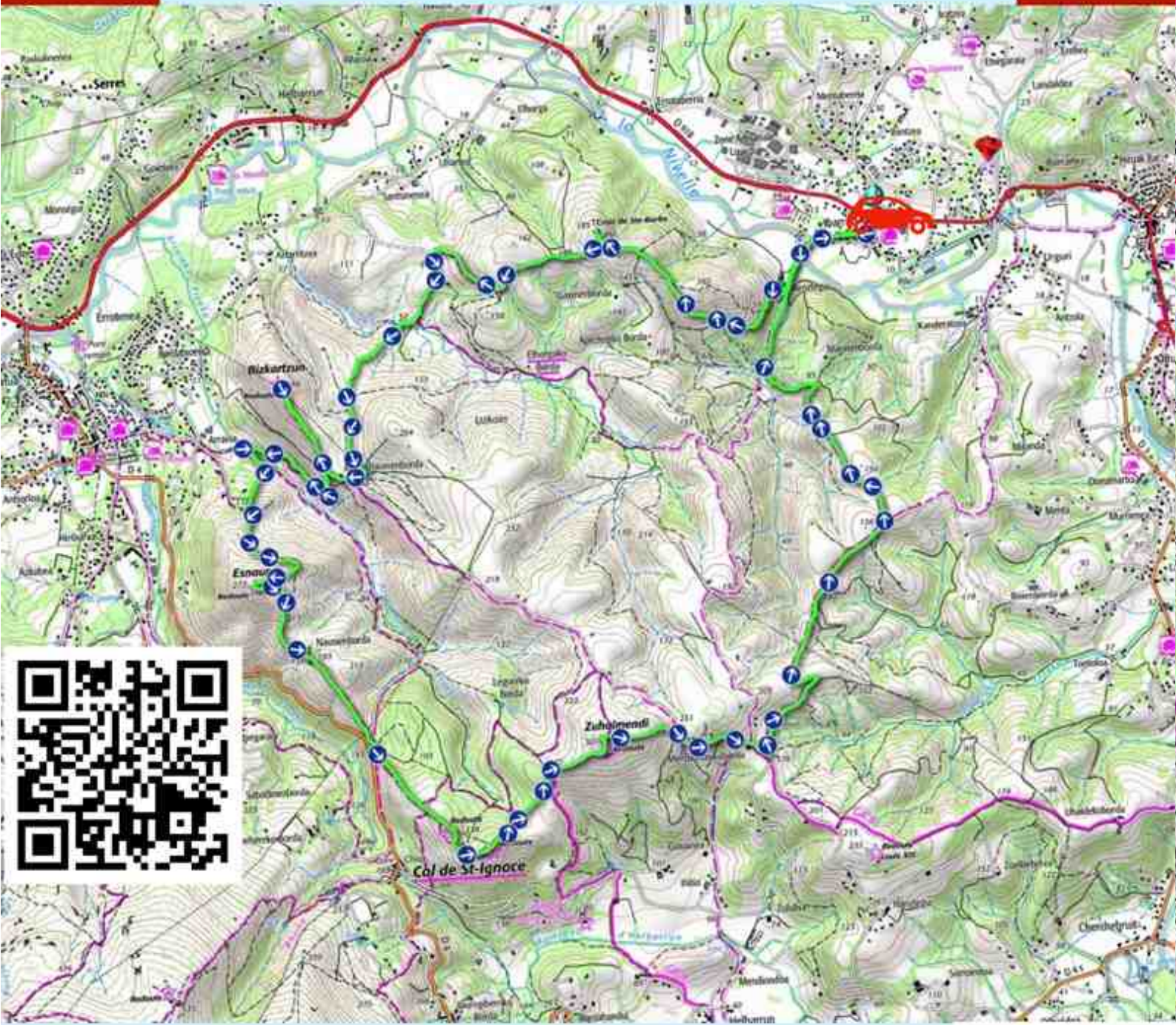
Coordonnées GPS : 43.35633, -1.56064



Depuis le parking au bord de la rivière, prendre le pont piétonnier et traverser le quartier d'Urguri. Au passage, admirer quelques fermes anciennes. Le retour par le pont de la vierge permet de découvrir le quartier d'Ibarria.



itinéraire



Distance : 17 km

Dénivelé : 780 m

Point de départ : Fronton Ibarron

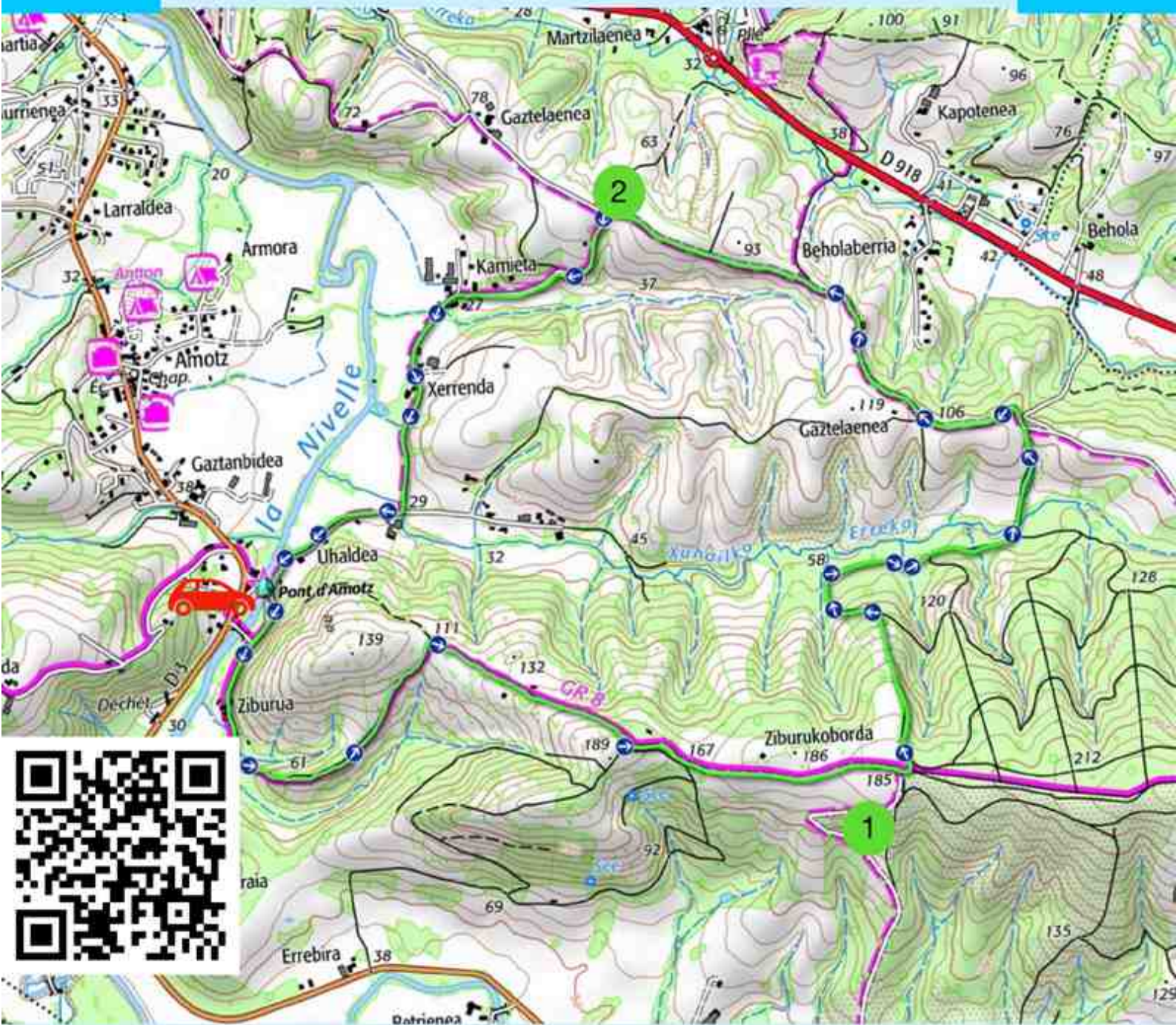
Coordonnées GPS : 43.35533, -1.56937



itinéraire



Extension du circuit n°9. Ce parcours enchaîne la croix ste Barbe, le Bizkartzun, l'Esnaur, le col de St Ignace et le Zuhalmendi.



Distance : 8 km

Dénivelé : 220 m


Point de départ : Pont d'Amotz

Coordonnées GPS : 43.32932, -1.54470



itinéraire





Distance : 11,8 km

Dénivelé : 260 m

Point de départ : Le bout du lac

Coordonnées GPS : 43.34717, -1.51586



Départ depuis le fond du lac.
L'itinéraire rejoint le GR8 à
hauteur du pont d'Amotz.



itinéraire



Distance : 8 km

Dénivelé : 200 m

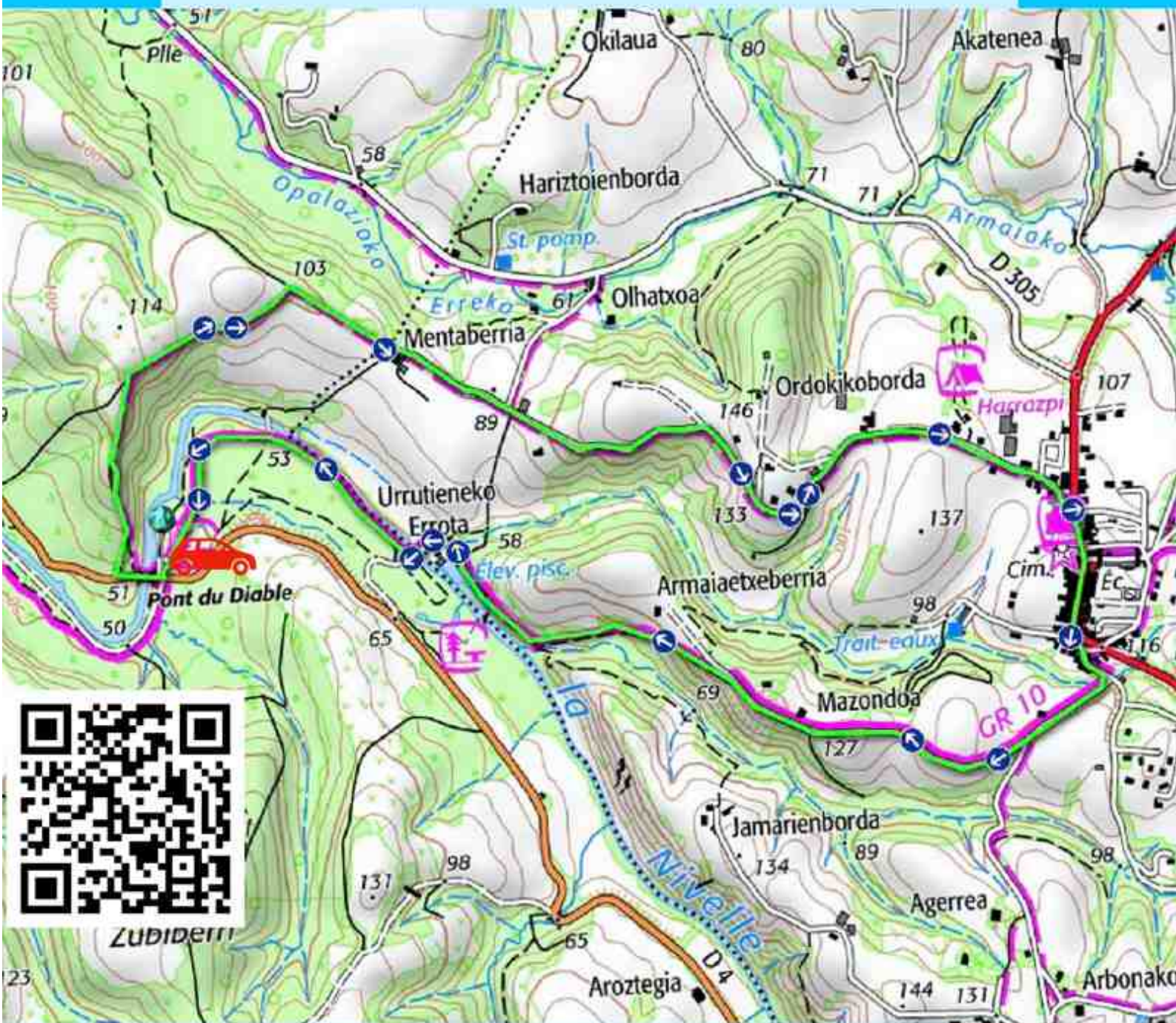
Point de départ : Le pont du Diable

Coordonnées GPS : 43.30610, -1.52268



Cet itinéraire n'est pas une boucle.
Très joli bord de rivière au départ.
Ombragé sur la moitié du parcours.





Distance : 6 km

Dénivelé : 160 m

Point de départ : Pont du Diable

Coordonnées GPS : 43.30645, -1.52284



Depuis le parking, traverser le pont et monter le chemin à droite sous les pins. Le parcours traverse le village d'Ainhoa. Le retour peut être bourbeux par temps de pluie.



itinéraire



Distance : 8 km

Dénivelé : 100 m




Point de départ : Pont du Diable

Coordonnées GPS : 43.30596, -1.52264



itinéraire





Pour nous écrire : J.sauvaire@orange.fr

Lecture des précédents BURUXKAK sur notre site internet : <https://cultureetpatrimoineenpaysbasque.fr>

Reketenia - Ibaron - 64
310 Saint-Pée-sur-Nivelle